



## Gemeinde Bürs

6706 Bürs, Dorfplatz 5  
Vorarlberg, Österreich

Zl. bu003.3-1/2018-6-8  
Bürs, am 5. Mai 2024

# Verordnung

## von Bodenmarkierungen und Verkehrszeichen auf dem Rad- und Gehweg Alvier und der Judavollastraße

### § 1

Gemäß § 43 Abs 1 lit b Z 2 in Verbindung mit § 94c Abs 1 Straßenverkehrsordnung 1960, BGBl Nr 159/1960, in der geltenden Fassung, sowie § 1 Abs 1 der Verordnung der Vorarlberger Landesregierung über den übertragenen Wirkungsbereich der Gemeinde in Angelegenheiten der Straßenpolizei, LGBl Nr 30/1995, werden im Interesse der Sicherheit des Fußgänger- und Fahrradverkehrs die im Bodenmarkierungs- und Verkehrszeichenplan BU 616.1-1/2018-7-14 vom 15.04.2024 eingezeichneten Bodenmarkierungen und Verkehrszeichen verordnet, wobei der Bodenmarkierungs- und Verkehrszeichenplan einen Bestandteil dieser Verordnung bildet.

Verordnungen, die dieser Verordnung widersprechen, treten mit der Anbringung der Bodenmarkierungen sowie der Aufstellung der Verkehrszeichen entsprechend dem obgenannten Plan außer Kraft.

### § 2


Diese Verordnung tritt gemäß § 44 Abs 1 Straßenverkehrsordnung 1960, BGBl Nr 159/1960 idgF, mit der Aufbringung der Bodenmarkierungen und der Anbringung der Verkehrszeichen in Kraft.

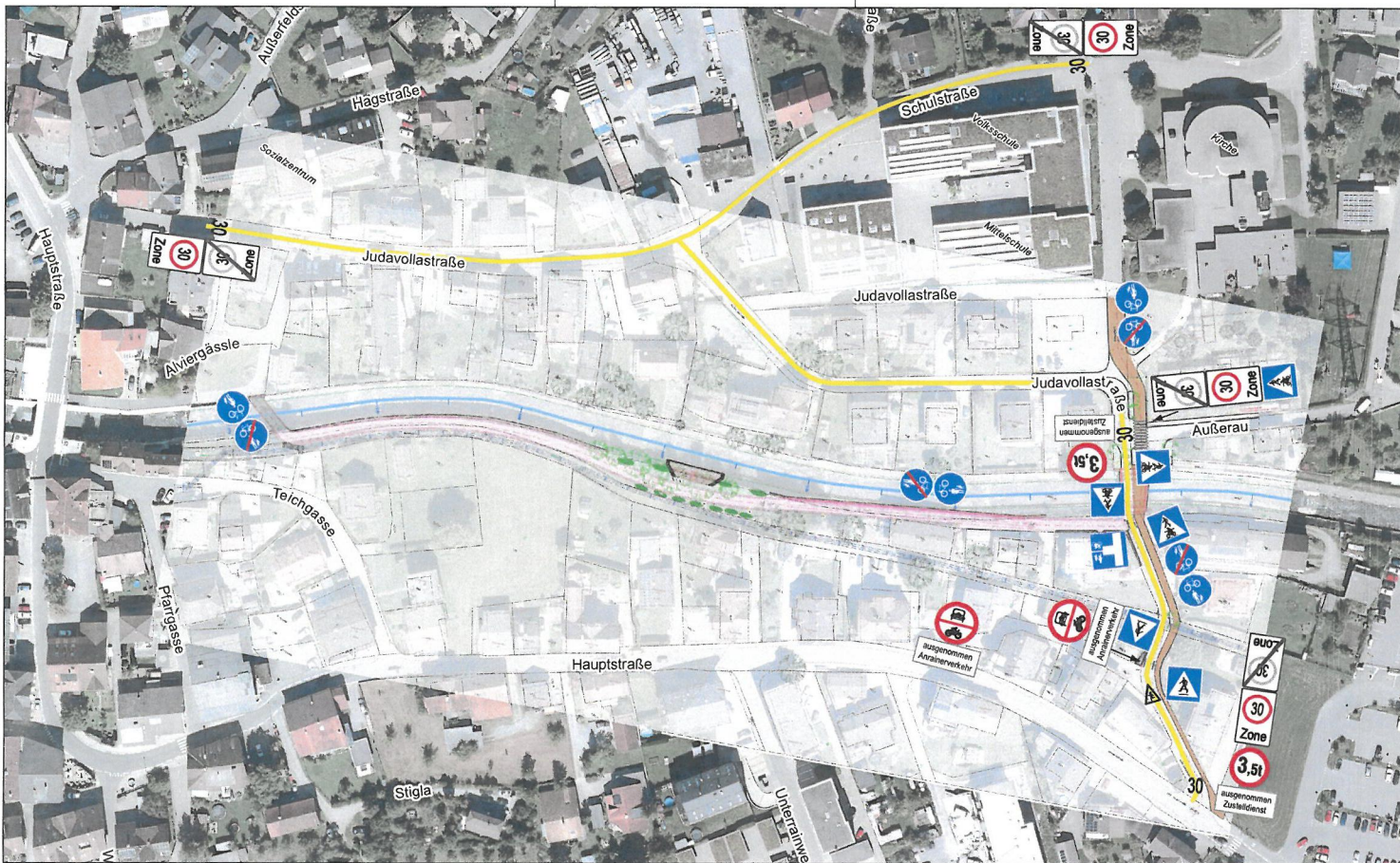
Der Bürgermeister

Georg Bucher

#### Vermerk:

Die Bodenmarkierungen und die Verkehrszeichen wurden am 24.05.2024 aufgebracht bzw. aufgestellt.

	Dieses Dokument wurde amtssigniert.
	Dieses Dokument ist amtssigniert im Sinne des E-Government-Gesetzes. Mechanismen zur Überprüfung des elektronischen Dokuments sind unter <a href="https://www.vorarlberg.at/signaturpruefung">https://www.vorarlberg.at/signaturpruefung</a> verfügbar. Ausdrucke des Dokuments können bei der Gemeinde Bürs Dorfplatz 5 6706 Bürs E-mail: <a href="mailto:gemeinde@buers.at">gemeinde@buers.at</a> überprüft werden.



## Verkehrszeichen für neue 30iger Zone und Geh- und Radweg in Bürs


Legende:

 Straßenzüge in der neuen 30iger Zone

 30 neue Bodenmarkierungen (In der Karte aus Gründen der besseren Sichtbarkeit in schwarz dargestellt)



IMWALGAU GEMEINDEN gemeinsam



Gemeinde Bürs

Plan - Nr.: BU 616.1-12018-7-14

Erstellt: aduschbauer

Geprüft:

Maßstab:

Datum: 15.4.2024

Datum:

1:1000



Quelle: LVG Feldkirch, BEV, Amt der Stadt Bludenz  
Für die Richtigkeit der Darstellung übernimmt die Gemeinde keine Haftung!